

Orientering til alle graveaktører i LER

LER 2.0 har nu været i drift siden januar 2020 og i takt med, at flere ledningsejere tilslutter sig automatisk udlevering, direkte via LER 2.0, ser Styrelsen for Dataforsyningen og Effektivisering (SDFE) et øget behov for at orientere graveaktørerne om, at der nu er begyndt at komme ledningsoplysninger gennem LER 2.0 og hvad det betyder for jer.

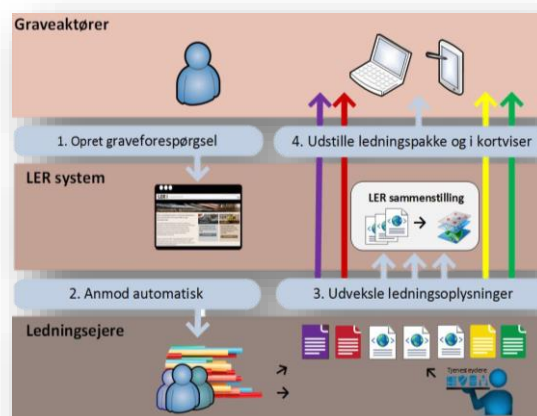
Denne orientering har til formål at fortælle om de nye funktioner og muligheder i LER 2.0. I orienteringen kan du bl.a. se hvordan du ser ledningsoplysningerne i den nye kortviser og hvad du som graveaktør skal være opmærksom på. Orienteringen henvender sig til dig, der er graveaktør og vant til at arbejde i LER.

Orienteringen indeholder følgende emner:

- Hvad betyder indfasningsperioden for graveaktører?
- Hvordan ser du hvilke ledningsejere, der svarer via LER 2.0?
- Status for ledningspakken og link til svar
- Se ledningsoplysningerne direkte i kortviseren
- Hvordan hentes ledningspakken ned til din egen enhed?
- Hvordan får du ledningsoplysningerne i PDF?
- Hvad sker der når indfasningsperioden er slut 1. juli 2023?

Hvad betyder LER 2.0 for dig i indfasningsperioden?

Ledningsejerne har frem til 30. juni 2023 til at overgå til LER 2.0. Denne periode kaldes indfasningsperioden. Det betyder at ledningsejerne skal nå at digitalisere og standardisere deres ledningsoplysninger i den periode. I indfasningsperioden kan ledningsejeren vælge at sende sine ledningsoplysninger på den gamle måde, direkte til dig på mail eller på den nye digitale måde gennem LER 2.0. Du vil derfor opleve at få ledningsoplysninger både via mail og via LER 2.0.



Hvordan ser du hvilke ledningsejere, der svarer via LER 2.0?

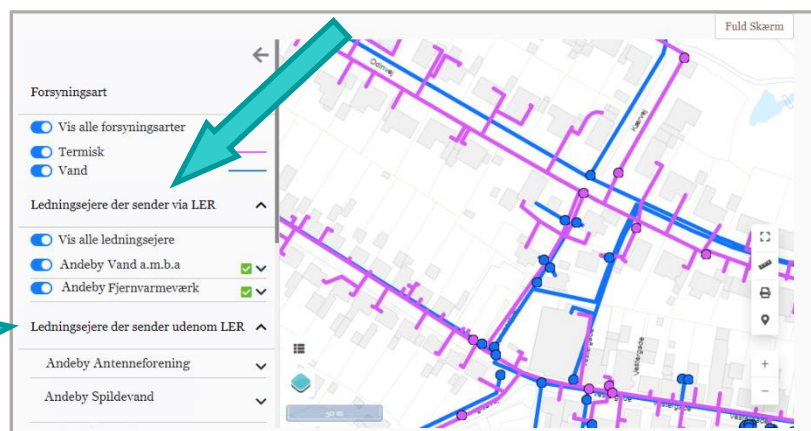
På LER-kvitteringen kan du se om en ledningsejer er overgået til LER 2.0. Det ser således ud:

* Tilsluttet LER 2.0 – ledningsoplysningerne vil indgå i ledningspakke

Eller således, hvis ledningsejer stadig svarer på mail direkte til dig:

* Ikke tilsluttet LER 2.0 – ledningsoplysningerne sendes via mail, uden om LER

Når du åbner din graveforespørgsel i Kortviseren, kan du også se hvilke ledningsoplysninger, der kommer gennem LER 2.0



Status for ledningspakken og link til svar

Når du har oprettet en graveforespørgsel, dannes der en ledningspakke. Når alle ledningsejerne, der er tilsluttet LER 2.0, har afleveret deres ledningsoplysninger, modtager du en mail med titlen "Status for ledningspakke med LER nr. 1234 er ændret".

I mailen er der to links, hvor du kan tilgå din ledningspakke, hvis du har forbindelse til nettet.

Første link sender dig direkte til LERs eksterne kortviser, hvor du kan se ledningsoplysningerne uden at være logget på LER:

Ledningspakken tilgås via den eksterne kortviser via dette link:

<https://kortviser-extest.ler.dk/?diggingRequestNr=1234&ledningspakkeGuid=ebe0b70e-3e94-4b78-a201-7fcb2d6d2fa9>

Via andet link kommer du ind til resultatsiden for graveforespørgslen på din konto. Dette link kræver login på LER.

Ledningspakken tilgås via LER.dk via dette link:

https://extest.ler.dk/Graveforesporgsler/R.4.Resultat_af_forespoergsel.aspx?id=123d2480-6be2-4ff9-9637-f6cc93a62809.

Se ledningsoplysningerne direkte i kortviseren

Hvis ledningsoplysningerne skal bruges ude på gravstedet, anbefaler SDFE at det foregår via en tablet for at få det fulde udbytte af LER 2.0s nye funktioner.

Når du har åbnet din graveforespørgsel i kortviseren, kan du følgende:

- Zoome ind og ud.
- Slå forsyningsart og ledningsejere til og fra, hvis du ønsker at se dem enkeltvis.
- Se yderligere information om den enkelte ledning, ved at klikke på ledningen.
- Skifte til andre baggrundskort, fx ortofoto.
- Se eventuelle supplerende dokumenter f.eks. borerapporter, ved at klikke på ledningen eller under den enkelte ledningsejer.



Hvis du bruger LERs eksterne kortviser kan du se ledningsoplysningerne ude på gravstedet uden forbindelse til nettet og uden at være logget på LER. Det kræver blot, at du har downloadet ledningspakken på forhånd og gemt den på din mobileenhed.

Du kan hente en demo med ledningsdata, som du kan anvende til at prøve funktionerne i kortviseren på følgende side:

<https://ler.dk/Portal/P.19.EksternKortviser.aspx>.

Hvordan hentes ledningspakken ned til din egen enhed?

LER 2.0-ledningsoplysningerne bliver lagt i en ledningspakke, der er tilknyttet de enkelte graveforespørgsler. Indholdet af ledningspakken består af GML-filer, som kræver specielle programmer at anvende. Der findes programmer, der kan oversætte GML-filer til andre formater, hvis du ønsker det.

Funktionen til at hente ledningspakker findes i bunden af resultatsiden for en graveforespørgsel

Handlinger

Hent ledningspakke

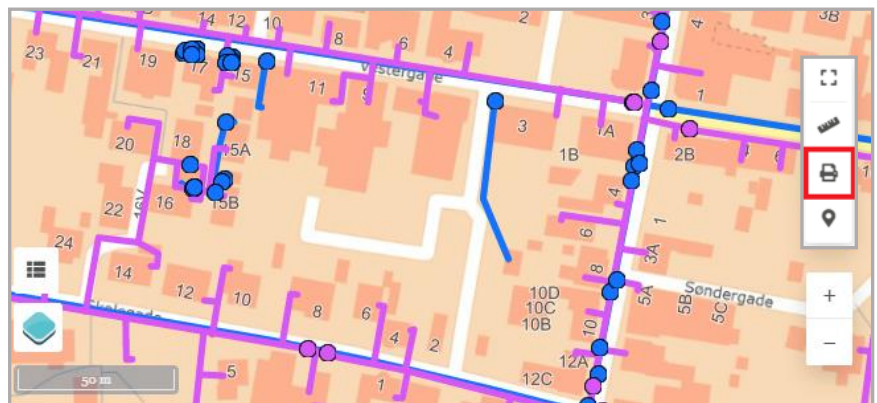
Gensend graveforespørgsel

Har du hentet ledningspakken til egen enhed, kan du indlæse den i den eksterne kortviser, som findes her: <https://kortviser.ler.dk/>

Indlæs ledningspakke

Hvordan får du ledningsoplysningerne i PDF?

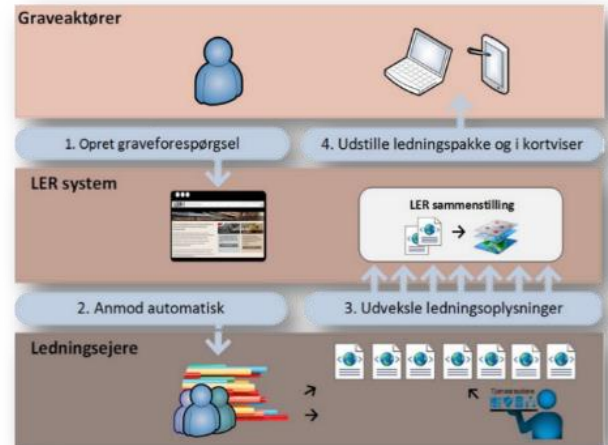
Ønsker du at få LER 2.0-ledningsoplysninger konverteret til PDF, så de herefter kan printes, kan du gøre dette via kortviseren. Funktionen til PDF-konvertering findes i højre side af kortviseren og ser således ud:



Hvad sker der når indfasningsperioden er slut 1. juli 2023?

Indfasningsperioden skal give ledningsejere tid til at omstille sig til LER 2.0. Det kræver tilvænning for graveaktørerne at få ledningsoplysninger både via e-mail og via LER 2.0.

LER 2.0 kræver, at man tager aktiv stilling til, hvordan LER 2.0 bedst passer ind i ens forretning. Jo tættere vi kommer på 1. juli 2023 jo flere ledningsoplysninger kommer via LER 2.0 og det vil blive mere og mere oplagt at anvende ledningsoplysningerne i LERs kortviser. Efter indfasningsperioden, vil alle ledningsoplysninger som udgangspunkt komme via LER 2.0.



(LER 2.0 efter indfasningsperioden er afsluttet)

Har du spørgsmål, så kontakt LERs support på support@sdfе.dk eller find mere information i vores vejledninger: <https://ler.dk/Portal/P.21.Vejledninger.aspx>

Du kan tilmelde dig LERs nyhedsbrev på hjemmesiden: <https://ler.dk/Portal/P.11.Nyhedsbrev.aspx>

SDFE arbejder fortsat på tilpasninger til LER 2.0, herunder kortviseren. Hvis du har forslag til forbedringer hører vi meget gerne fra dig.